

LEGENDA

ACIE = ACQUISIZIONE

VAC = VALORIZZAZIONE

VENUTO




CENSIMENTO E VALUTAZIONE													
BENI IMMOBILI PATRIMONIALI													
Comune di Valle Castellana (TE)													
Fabbricati Strumentali C1													
Sezione	Comune	Indirizzo	Tipologia	Identific. Catastrale	Superficie	Esposizione	Classe	Valore Catastrale	Dimensioni	Ratio di Manutenzione	Aut. di Destinazione	Valore Commerciale	
1	Frazione Capoluogo piano: T - S1;	*S	Proprietà	57 676		B/4 uffici pubblici	U	€ 1.896,33	1669 mc	0,6	Edificio Guardia Medica	€ 398.600,00	VAC
2	Frazione Capoluogo piano: T - 1;	*S	Proprietà	57 75		B/4 uffici pubblici	U	€ 2.288,83	2014 mc	0,9	Sede del Comune appena ristrutturata	€ 634.095,00	VAC
3	Frazione Capoluogo piano: S1 - T;	*S	Proprietà	57 926		B/5 scuole	U	€ 3.253,70	4200 mc	0,2	Edificio strategico	€ 185.400,00	VAC
4	Frazione Capoluogo piano: S1 - T;	*S	Proprietà	57 330		B/5 scuole	U	€ 6.307,40	2110 mc	0,6	Scuola Capoluogo	€ 448.740,00	VAC
4 bis	Frazione Capoluogo piano: S1 - T;	*S	Proprietà	DA ACCATASTARE		Palestra			6024 mc	0,9	Palestra adiacente alla scuola (da accatastare)	€ 304.965,00	VAC
5	Fraz. Meschia da Sole piano: T;	*S	Proprietà Superficia	36 888		B/5 scuole	U	€ 385,02	497 mc	0,8	Edificio in uso dal Parco, terreno di proprietà di diversi privati	€ 226.800,00	VAC
6	Frazione San Vito piano: T;	*S	Proprietà Superficia	8 432	2	B/1	U	€ 827,87	2068 mc	0,7	Edificio del comune, ma terreno di Marcellino Pio, Parrocchia S.Vito	€ 231.840,00	VAC
6 bis	Frazione San Vito piano: T;	*S	Proprietà Superficia	8 432	1	A/10	U	€ 445,44	2,5 vani	0,5	Edificio del comune, ma terreno di Marcellino Pio, Parrocchia S.Vito	€ 18.000,00	ALIEN
TOTALE FABBRICATI STRUMENTALI													

COMUNE DI VALLE CASTELLANA

e b f i c f i e f o h c i


LEGENDA

ACIE = ACQUISIZIONE
 VAL = VALUTAZIONE
 VENANDO




CENSIMENTO E VALUTAZIONE														
BENI IMMOBILI PATRIMONIALI														
Comune di Valle Castellana (TE)														
Fabbricati Strumentali C1														
Descrizione indirizzo	Catasto	Titolarità	Identificativo catastale			Categorie	Stato	Rendita catastale	Dimensioni	Stato Manutenzione	Altre informazioni	Valore complessivo		
			Foglio	Part.lla	Sub.									
1	Frazione Capoluogo piano: T-1 - S1;	*S	Proprietà	57	676		B/4 uffici pubblici	U	€ 1.896,33	1669 mc	0,6	Edificio Guardia Medica	€ 333.600,00	VAL
2	Frazione Capoluogo piano: T-1;	*S	Proprietà	57	79		B/4 uffici pubblici	U	€ 2.288,33	2014 mc	0,9	Seùe del Comune appena ristrutturata	€ 684.095,00	VAL
3	Frazione Capoluogo piano: S1 - T;	*S	Proprietà	57	826		B/5 scuole	U	€ 3.253,70	4200 mc	0,2	Edificio strategico	€ 185.400,00	VAL
4	Frazione Capoluogo piano: S1 - T;	*S	Proprietà	57	830		B/5 scuole	U	€ 6.507,10	2410 mc	0,6	Scuola Capoluogo	€ 448.740,00	VAL
4 bis	Frazione Capoluogo piano: S1 - T;	*S	Proprietà	DA ACCATASTARE			Palestra			6024 mc	0,9	Palestra adiacente alla scuola (da accatastare)	€ 304.963,00	VAL
5	Fraz. Marcella da Sola piano: T;	*S	Proprietà Superficia	36	388		B/5 scuole	U	€ 385,02	497 mc	0,8	Edificio in uso dal Parco, terreno di proprietà di diversi privati	€ 226.800,00	VAL
6	Frazione San Vito piano: T;	*S	Proprietà Superficia	8	432	2	B/L	U	€ 827,57	1068 mc	0,7	Edificio del comune, ma terreno di Marcelli Pio, Parrocchia S.Vito	€ 231.840,00	VAL
6 bis	Frazione San Vito piano: T;	*S	Proprietà Superficia	8	432	1	A/10	U	€ 445,44	2,5 vani	0,5	Edificio del comune, ma terreno di Marcelli Pio, Parrocchia S.Vito	€ 18.000,00	ACIEN
TOTALE FABBRICATI STRUMENTALI														


CENSIMENTO E VALUTAZIONE							
BENI IMMOBILI PATRIMONIALI							
Comune di Valle Castellana (TE)							
TERRENI DI PROPRIETA' COMUNALE C3							
N°	Denominazione	Titolarietà	Classamento	Foglio e particella	TOTALE Superficie (Mq)	Valore Complessivo	
1	Comune di Valle Castellana	Proprietà	Bosco Ceduo	Fg.8: part. 463, 464; Fg.1E: part. 7, 71; Fg.30: part. 7; Fg.35: part. 24; Fg.37: part. 126, 127, 98; Fg.38: part. 1, 2, 3, 4, 5, 6, 7; Fg.42: part. 184; Fg.55: part. 199, 290; Fg.57: part. 432, 76; Fg.71: part. 367; Fg.78: part. 108, 12, 13, 55; Fg.82: 345, 368, 391, 417, 418; Fg.87: part. 100, 16, 61, 83; Fg.88: part. 76; Fg.92: part. 11, 20, 5, 8;	3 738 995	€ 646 846,00	VAL
			Seminativo e altro	Fg.1: part. 427, 718, 715, 716, 718, 719, 720, 725, 726, 728, 731, 891, B, 610, 611, 615, 616, 618, 620, 621, 623, 628, 629, 634, 639, 641, 642, 643, 644, 650, 651, 652, 657, 668, 664, 665, 667, 671, 672, 674; Fg.2: part. 3, 538, 571, 597, 719, 850, 856, 857, 858, 860, 881, 882, 883, 885, 887, 888, 931, 933; Fg.3: part. 1055, 1058, 1094, 1095, 1096, 1097, 966, 971, D, 1071, 1072, 1091, 1092, 650, 651, 652, 653, 655, 660, 667, 668, 669; Fg.5: part. 292, 129, 160, 94; Fg.6: part. 187, 219, 220, 221, 230, 231, 232, 293, 294, 295; Fg.8: part. 635, 637, 512, 595, 631, 638, 642, 110, 218, 221, 27, 281, 287, 461, 462, 491, 492, 388; Fg.9: part. 27, 72; Fg.10: part. 1, 21, 5; Fg.12: part. 326, 453, 518, 519, 527, 518, 519, 53; Fg.13: part. 121, 122, 126, 203, 202, 205, 210, 211, 212, 213, 315, 71, 86; Fg.14: part. 128, 138, 139, 140, 141, 169, 49, 54; Fg.15: part. 1, 132, 133, 16, 191, 192, 193, 196, 197, 198, 199, 200, 221, 31, 33, 38, 4, 40, 41, 42, 5, 55, 60, 66, 68, 8, 31, 85, 89; Fg.16: part. 1, 70, 72; Fg.19: part. 18, 48; Fg.20: part. 1, 119, 186, 187, 2, 20, 240, 241, 242, 243, 244, 245, 246, 247, 248, 65; Fg.21: part. 1, 166, 17, 171, 2, 3, 300; Fg.22: part. 10, 11, 2, 9; Fg.23: part. 8, 244; Fg.27: part. 39, 85; Fg.28: part. 126, 127, 133, 134, 144, 149, 150, 152, 153, 154, 155, 156, 157, 158, 161, 164, 177, 187, 204, 209, 89; Fg.29: part. 10, 11, 132, 15, 16, 2, 26, 61, 9; Fg.30: part. 10, 11, 12, 13, 14, 15, 16, 17, 18, 19, 2, 22; Fg.32: part. 369, 388; Fg.36: part. 275, 276, 277, 366, 367, 368, 373, 391, 403, 455; Fg.37: part. 20, 30, 66; Fg.39: part. A; Fg.42: part. 129, 13, 27, 53; Fg.45: part. A; Fg.48: part. B, 111, 112, 368, 370; Fg.47: part. 76; Fg.49: part. A; Fg.50: part. 118; Fg.54: part. 384, 704, 743; Fg.55: part. 169; Fg.57: part. 282, 572, 573, 584, 587, 590, 592, 606, 644, 312, 329, 342, 346, 421, 576, 577, 670, 671, B, 64; Fg.58: part. A; Fg.65: part. A; Fg.68: part. 359, 362, B; Fg.71: part. 367; Fg.72: part. 646; Fg.73: part. 268, 184; Fg.74: part. 524, B; Fg.77: part. 49, 59; Fg.79: part. 471, 472, 474, 149; Fg.81: part. 169; Fg.82: R, 93; Fg.87: part. 24, 3, 35, 94; Fg.88: part. 76; Fg.89: part. 517, 572, 586; Fg.91: part. 10, 13, 14, 15, 16, 17, 18, 5, 6, 7, 9; Fg.92: part. 10, 4, 6, 9; Fg.98: part. 2, 5, 9;	9 928 627	€ 4 299 528,00	VAL
2	Comune di Valle Castellana	Diritti del Concedente	Bosco Ceduo	Fg.13: part. 298, 281, 74; Fg.20: part. 27;	30 260	€ 1 065,00	VAL
			Seminativo e altro	Fg.8: part. 220, 221, 219, 728, 288, 289, 290, 295, 378, 498, 500; Fg.9: part. 54, 55, 58, 21, 24, 25, 26, 56, 60, 92; Fg.12: part. 454, 438, 441, 442, 451, 452; Fg.13: part. 255, 264, 323, 325, 344, 356, 123, 124, 125, 260, 261, 282, 316, 324, 339, 340, 341, 5, 57, 73, 85, 87; Fg.14: part. 101, 102, 90, 47; Fg.15: part. 13, 14, 2, 2012, 3, 37, 39, 43, 48, 49, 62, 63, 67, 7, 88, ; Fg.20: part. 253, 249, 28, 29; Fg.21: part. 220, 48; Fg.27: part. 164, 162; Fg.28: part. 124, 151; Fg.29: part. 14, 22, 130; Fg.45: part. 66;	152 972	€ 39 742,00	VAL
3	Comune di Valle Castellana	Proprietà per l'area	Area rurale o fabbricato rurale	Fg.81: part. 260, 261; Fg.57: part. 549; Fg.74: part. 515, 518, 519;	37	€ -	VAL
4	Comune di Valle Castellana	Oneri	Seminativo	Fg.15: part. 36; Fg.29: part. 24; Fg.9: part. 61;	6 920	€ -	VAL
5	Comune di Valle Castellana	Comproprietario	Seminativo e altro	Fg.12: part. 440, 447, 535, 536, 537, 538, 539, 543, 544;	22 310	€ 4 830,00	VAL
6	Amministrazione Comunale di Valle Castellana	Proprietà	Seminativo e altro	Fg.20: part. 273; Fg.21: part. 356;	180	€ 72,00	VAL
TOTALI					



32	Frazione San Vito piano: T;	Proprietà	3	1093	11	A/B Abitazioni	1	€ 169,66	4,5 vani	1,4	Appartamento San Vito	€ 23 762,00	VAL
33	Frazione San Vito piano: T;	Proprietà	3	1093	12	A/B Abitazioni	1	€ 94,25	2,5 vani	1,4	Appartamento San Vito	€ 13 195,00	VAL
34	Frazione San Vito piano: 1;	Proprietà	3	1093	13	A/B Abitazioni	1	€ 150,81	4 vani	1,4	Appartamento San Vito	€ 21 113,00	VAL
35	Frazione San Vito piano: 1;	Proprietà	3	1093	14	A/B Abitazioni	1	€ 131,95	3,5 vani	1,4	Appartamento San Vito	€ 18 473,00	VAL
36	Frazione San Vito piano: 1;	Proprietà	3	1093	15	A/B Abitazioni	1	€ 113,10	3 vani	1,4	Appartamento San Vito	€ 15 834,00	VAL
37	Frazione San Vito piano: 1;	Proprietà	3	1093	16	A/B Abitazioni	1	€ 207,36	5,5 vani	1,2	Appartamento San Vito	€ 24 883,00	VAL
38	Frazione San Vito piano: S1 - 1;	Proprietà	9	460		A/B Abitazioni	2	€ 266,49	6 vani	0,8	Appartamento vicolo San Vito	€ 21 919,00	VAL
39	Frazione San Vito piano: S1 - T;	Proprietà	3	1115		A/B Abitazioni	2	€ 44,42	1 vani	0,8	Porzione di fabbricato	€ 3 554,00	VAL
40	Frazione San Giacomo piano: T - 1;	Proprietà	5	481		A/B Abitazioni	2	€ 244,28	5,5 vani	6	Villetta san Giacomo	€ 146 568,00	ACIEN
41	Frazione Pietralta piano: T;	Proprietà	73	824	3	A/B Abitazioni	1	€ 113,10	3 vani	1,5	Appartamento Pietralta	€ 16 963,00	ACIE
42	Frazione Pietralta piano: T;	Proprietà	73	824	4	A/B Abitazioni	1	€ 113,10	3 vani	1,5	Appartamento Pietralta	€ 16 965,00	VAL
43	Frazione Pietralta piano: T;	Proprietà	73	824	5	A/B Abitazioni	1	€ 94,25	2,5 vani	1,5	Appartamento Pietralta	€ 14 138,00	VAL
44	Frazione Pietralta piano: T;	Proprietà	73	824	6	A/B Abitazioni	1	€ 226,21	6 vani	1,3	Appartamento Pietralta	€ 29 407,00	VAL
45	Frazione Pietralta piano: T - 1;	Proprietà per l'area	73	646		A/B Abitazioni	2	€ 177,66	4 vani	0,09	Fabbricato privato su sottostante area pubblica	€ 1 599,00	ACIEN
46	Frazione Prevenisco piano: T - 1;	Proprietà per l'area, eredi Marcozzi	44	367		Ex Scuola attualmente Residenza	-	-	-	-	Fabbricato non accatastato, ma solo introdotta in mappa, la particella terreni intasta agli eredi Marcozzi Michele	€ 27 350,00	VAL IEN
47													
48	Frazione San Vito piano: T;	Proprietà	3	969		area urbana			120 mq				VAL
49	Frazione Pietralta piano: T;	Proprietà	84	177		area urbana			260 mq				VAL
50	Frazione Capoluogo piano: T;	Proprietà	57	661		area urbana			640 mq				VAL
51	Frazione Pascellata piano: T;	Proprietà	89	575	4	area urbana	U		80 mq				VAL
52	Frazione Capoluogo piano: T;	Proprietà	57	498		area urbana							VAL
53													
54	Frazione Settecerri piano: S1;	Proprietà	12	507	1	In corso di definizione							VAL
55	Frazione Settecerri piano: S1 - T;	Proprietà	12	507	2	In corso di definizione							VAL
56	Frazione Capoluogo piano: 1;	Proprietà				DA ACCATASTARE	Abitazione A		81 mq	0,7	Appartamento Capoluogo, su lastrico solare comunale	€ 56 700,00	VAL
57	Frazione Capoluogo piano: 1;	Proprietà				DA ACCATASTARE	Abitazione B		78 mq	0,7	Appartamento Capoluogo, su lastrico solare comunale	€ 54 600,00	VAL
58	Frazione Capoluogo piano: 1;	Proprietà				DA ACCATASTARE	Abitazione C		78 mq		Appartamento Capoluogo, su lastrico solare comunale	€ 54 600,00	VAL
59	Frazione Capoluogo piano: 2;	Proprietà				DA ACCATASTARE	Abitazione D		100 mq		Appartamento Capoluogo, su lastrico solare comunale	€ 70 080,00	VAL
TOTALE FABBRICATI NON STRUMENTALI													



CENSIMENTO E VALUTAZIONE						
BENI IMMOBILI PATRIMONIALI						
Comune di Valle Castellana (TE)						
TERRENI DI PROPRIETA E ALTRO GRAVATI DA USO CIVICO CA						
N°	Denominazione	Titolarieta	Classamento	Foglio e particelle	Totale Superficie (Mq)	Valore Complessivo
1	Comune di Valle Castellana frazione di Farnisco	Proprietà	Bosco ceduo	Fg.66: part. 85,92; Fg.67: part. 79, 88;	158 180	€ 13 683,00
			Pascolo	Fg.67: part. 80, 89;	26 040	€ 1 315,00
2	Comune di Valle Castellana frazione di Leofara	Proprietà	Bosco ceduo	Fg.33: part. 48; Fg.46: part. 44;	45 840	€ 3 965,00
3	Comune di Valle Castellana per Macchia da Sole e Macchia da Borea	Proprietà	Bosco ceduo	Fg.48: part. 200; Fg.58: part. 1,10,11,12,14,23,27,28,4; Fg.61: part. 88; Fg.68: part. 13,9; Fg.48: part. 61;	3 493 280	€ 302 169,00
			Seminativo e altro	Fg.48: part. 47,48,51,52,59; Fg.48: part. 141; Fg.53: part. 13,5,7; Fg.61: part. 27,28,34,35,37,55; Fg.62: part. 74,75,76; Fg.49: part. 60;	894 990	€ 193 765,00
4	Comune di Valle Castellana per Macchia da Sole	Oneri	Bosco ceduo	Fg.51: part. 192	147 480	€ 6 379,00
5	Comune di Valle Castellana per la frazione di Morrice	Proprietà	Bosco ceduo	Fg.65: part. 166, 756; Fg.66: part. 84, 90, 91; Fg.75: part. 1, 44, 51, 52, 55;	646 880	€ 55 912,00
			Seminativo e altro	Fg.54: part. 172, 260, 438, 499, 549, 728, 729, 730, 731, 732; Fg.69: part. 156, 165, 302, 356, 472, 609, 648, 664, 673, 683, 690, 691; Fg.86: part. 72; Fg.73: part. 2; Fg.74: part. 1, 147, 22, 366, 367; Fg.78: part. 2, 3, 38, 43, 44;	1 313 394	€ 284 350,00
6	Comune di Valle Castellana per la Comm. Agrar. di Pisto.	Proprietà	Bosco ceduo	Fg.96: part. 37	434 400	€ 37 576,00
7	Comune di Valle Castellana per la frazione di Pietralta	Proprietà	Bosco ceduo	Fg.79: part. 363, 87; Fg.78: part. 15; Fg.88: part. 11, 26, 43; Fg.84: part. 136, 138, 140, 142, 17, 18, 19, 20, 71, 72; Fg.88: part. 108, 114, 127, 130, 135, 46, 60, 71, 82, 88, 98; Fg.86: part. 10, 11, 42, 14, 17, 3; Fg.95: part. 1, 13, 16, 19, 2, 20, 21, 23, 4; Fg.96: part. 18, 19, 21, 24, 25, 26, 28, 31, 33, 35; Fg.87: part. 1, 106, 111, 117, 118, 120, 121, 125, 128, 129, 13, 15, 17, 36, 37, 39, 45, 46, 49, 67, 68, 71, 76, 81, 87, 88, 90, 93, 96, 99;	9 818 600	€ 849 309,00
			Seminativo e altro	Fg.78: part. 143, 214, 283, 258, 271, 272, 273, 274, 286, 297, 298, 314, 328, 334, 350, 363, 376, 72, 86; Fg.74: part. 146, 17, 877, 879, 884, 402, 405, 431, 434, 478, 479, 527, 528; Fg.75: part. 10, 54; Fg.83: part. 202, 224, 256, 261, 269, 272, 293, 278, 283, 44, 47, 69, 75; Fg.84: part. 1, 100, 130, 135, 136, 138, 139, 140, 141, 142, 16, 17, 18, 19, 2, 20, 3, 71, 72, 73, 97, 99; Fg.85: part. 1, 113, 116, 128, 129, 131, 132, 138, 14, 140, 141, 2, 3, 32, 33, 34, 35, 36, 44, 45, 47, 53, 56, 57, 57, 59, 61, 62, 63, 68; Fg.88: part. 1, 13, 2, 4, 5, 6, 7, 8, 9; Fg.88: part. 30, 12, 14, 15, 17, 18, 22, 4; Fg.96: part. 16, 17, 20, 22, 23, 27, 29, 30, 32, 34; Fg.87: part. 10, 100, 101, 102, 108, 104, 103, 107, 108, 109, 11, 110, 112, 114, 115, 116, 119, 122, 123, 124, 126, 127, 14, 16, 38, 44, 52, 54, 55, 56, 69, 70, 72, 73, 74, 75, 77, 78, 79, 80, 82, 83, 84, 85, 88, 88, 91, 92, 93, 94, 97, 98;	2 950 116	€ 638 700,00
8	Comune di Valle Castellana per la frazione di Pietralta	Diritto del Concedente	Seminativo e altro	Fg.8: part. 120, 121, 123, 291, 292, 293, 294; Fg.29: part. 151; Fg.85: part. 115; Fg.78: part. 103, 105, 257, 258, 73, 84, 85; Fg.96: part. 13, 14, 15; Fg.73: part. 11;	52 240	€ 5 655,00
9	Comune di Valle Castellana per la frazione di Pietralta	Proprietà per l'area	Seminativo e altro	Fg.8: part. 286; Fg.18: part. 12; Fg.14: part. 164; Fg.97: part. 8, 56;	8 440	€ 1 827,00
10	Comune di Valle Castellana per la frazione di Pietralta	Comproprietario	Bosco ceduo	Fg.95: part. 28, 30;	420	€ 18,00
11	Comune di Valle Castellana per Ceraso	Proprietà	Bosco ceduo	Fg.78: part. 176, 66, 88; Fg.79: part. 386;	152 320	€ 13 176,00
			Seminativo e altro	Fg.79: part. 147, 148, 167, 260;	109 430	€ 23 692,00
12	Comune di Valle Castellana per Demanio Civico	Proprietà	Bosco ceduo	Fg.61: part. 1, 2, 32, 41;	317 660	€ 27 478,00
			Seminativo e altro	Fg.61: part. 42; Fg.83: part. 12, 16;	142 960	€ 30 951,00
13	Ann. Separata dei Beni Di Dominio Collettivo della frazione di Pietralta	Proprietà	Fase di Accertamento	Fg.74: part. 450;	180	€
14	Comune di Valle Castellana - Ann. separata beni uso Civico della frazione di Pietralta - Demanio Civico	Proprietà	Pascoli Arv	Fg.83: part. 89;	5 990	€ 329,00
TOTALI						



CENSIMENTO E VALUTAZIONE

BENI IMMOBILI PATRIMONIALI

Comune di Valle Castellana (TR)

Proprietà per l'area C8

N°	Descrizione Indirizzo	Titolo	Identificativa catastale			Categorie	Classe	Rendita catastale	Dimensioni	Stato/Mantenitivo	Altra informazioni	Valore Complessivo
			Topico	Spazio	Subst.							
1	Frazione Capoluogo piano: T;	Proprietà per l'area	57	388	4	C/1 negozi	2	€ 199,35	20 mq			
2	Frazione Capoluogo piano: T;	Proprietà per l'area	57	387	3	C/1 negozi	2	€ 647,90	65 mq			
3	Frazione San Vito piano: T;	Comproprietà per l'area	2	959		D/3 offic		€ 90,90				
4	Frazione Pietralta piano: T-1;	Proprietà per l'area	73	665		A/3 Abitazioni	2	€ 22,08	5 vani			
5	Frazione Collegrato piano: S1 - T interno:1;	Proprietà per l'area	56	36	2	A/3 Abitazioni	3	€ 258,23	5 vani			
6	Frazione Collegrato piano: S1 - T interno:2;	Proprietà per l'area	56	36	3	A/3 Abitazioni	3	€ 258,23	5 vani			
7	Frazione Collegrato piano: S1 - 1 interno:3;	Proprietà per l'area	56	36	4	A/3 Abitazioni	3	€ 258,23	5 vani			
8	Frazione Collegrato piano: S1 - 2 interno:4;	Proprietà per l'area	56	36	5	A/3 Abitazioni	3	€ 258,23	5 vani			
9	Frazione Collegrato piano: S1 - 2 interno:5;	Proprietà per l'area	56	36	6	A/3 Abitazioni	3	€ 258,23	5 vani			
10	Frazione Collegrato piano: S1 - 3 interno:6;	Proprietà per l'area	56	36	7	A/3 Abitazioni	3	€ 258,23	5 vani			
11	Frazione Collegrato piano: S1 - 4 interno:7;	Proprietà per l'area	56	36	8	A/3 Abitazioni	3	€ 258,23	5 vani			
12	Frazione Collegrato piano: S1 - 4 interno:8;	Proprietà per l'area	56	36	9	A/3 Abitazioni	3	€ 258,23	5 vani			
13	Frazione Capoluogo piano: 1S - T;	Proprietà per l'area	57	387	2	A/3 Abitazioni	3	€ 387,34	7,5 vani			
14	Frazione Pietralta piano: T-1;	Proprietà per l'area	73	677		A/3 Abitazioni	2	€ 488,57	11 vani			
15	Fraz. Macchia da Sole piano: T-1;	Proprietà Per l'area	36	382	2	A/2 Abitazioni	1	€ 339,83	7 vani			
16	Fraz. Macchia da Sole piano: T-1 interno: 2;	Proprietà Per l'area	36	382	3	A/2 Abitazioni	1	€ 339,83	7 vani			
17	Fraz. Macchia da Sole piano: T-2 interno: 3;	Proprietà Per l'area	36	382	4	A/2 Abitazioni	1	€ 339,83	7 vani			
18	Fraz. Macchia da Sole piano: T-2 interno: 4;	Proprietà Per l'area	36	382	5	A/2 Abitazioni	1	€ 339,83	7 vani			
19	Frazione Capoluogo piano: T-1 interno:1;	Proprietà Per l'area	57	384	2	A/2 Abitazioni	1	€ 315,56	6,5 vani			
20	Frazione Capoluogo piano: T-1 interno:2;	Proprietà Per l'area	57	384	3	A/2 Abitazioni	1	€ 315,56	6,5 vani			
21	Frazione Capoluogo piano: T-1 interno:3;	Proprietà Per l'area	57	384	4	A/2 Abitazioni	1	€ 339,83	7 vani			
22	Frazione Capoluogo piano: T-1 interno:4;	Proprietà Per l'area	57	384	5	A/2 Abitazioni	1	€ 315,56	6,5 vani			
TOTALE PROPRIETÀ PER L'AREA												

ALIEN
ALIEN
ALIEN
ALIEN
ALIEN
ALIEN
ALIEN
ALIEN
ALIEN
ALIEN
ALIEN
ALIEN
ALIEN
ALIEN
ALIEN
ALIEN
ALIEN
ALIEN
ALIEN
ALIEN
ALIEN